

An aerial photograph of a wide river valley at sunrise. The sun is low on the horizon, casting a warm, golden glow over the landscape. The river flows through a valley with green fields and forested hills. The text "Velkommen til Inspirationsmøde om Grøn trepart" is overlaid in a light pink color.

# Velkommen til Inspirationsmøde om Grøn trepart



# Program

- 17.00 Kaffe, snack og snak
- 17.30 **Velkommen**
- 17.35 Kort om Grøn trepart
- 17.50 Fremtidsforskerens perspektiv
- 18.20 Paneldeltagerne har ordet
- 18.45 Aftensmad og netværk
- 19.20 Paneldebat
- 19.45 Opsamling
- 20.00 Tak for i dag



# HVAD ER GRØN TREPART?

Inspirationsmøde 3. marts 2025

Sabrina Ruzanski, Sekretariatsleder i de lokale Treparter for Lillebælt





Økonomiministeriet



Økonomiministeriet



CO<sub>2</sub>-afgift

1,8-2,6 mio. tons CO<sub>2</sub>e (2030)

Klimalov

Regulering

13.780 tons N (2027)

Vand  
ramme  
direktiv

Arealfond  
Tilskud

EU's natur  
genopretnings  
forordning

20 % af EU's land- og havområder (2030)

# 10 % af DK's areal omlægges til skov og natur




0 25 50 100 km

Dansk arealanvendelse  
samt andel af hele Danmark i %

- Landbrug (både økologisk og konventionel produktion)
- Andet (Byer, infrastruktur, vedvarende energi osv.)
- Produktionsskov
- Natur (Urørt skov og paragraf 3-beskyttet natur)



250.000 ha ny skov

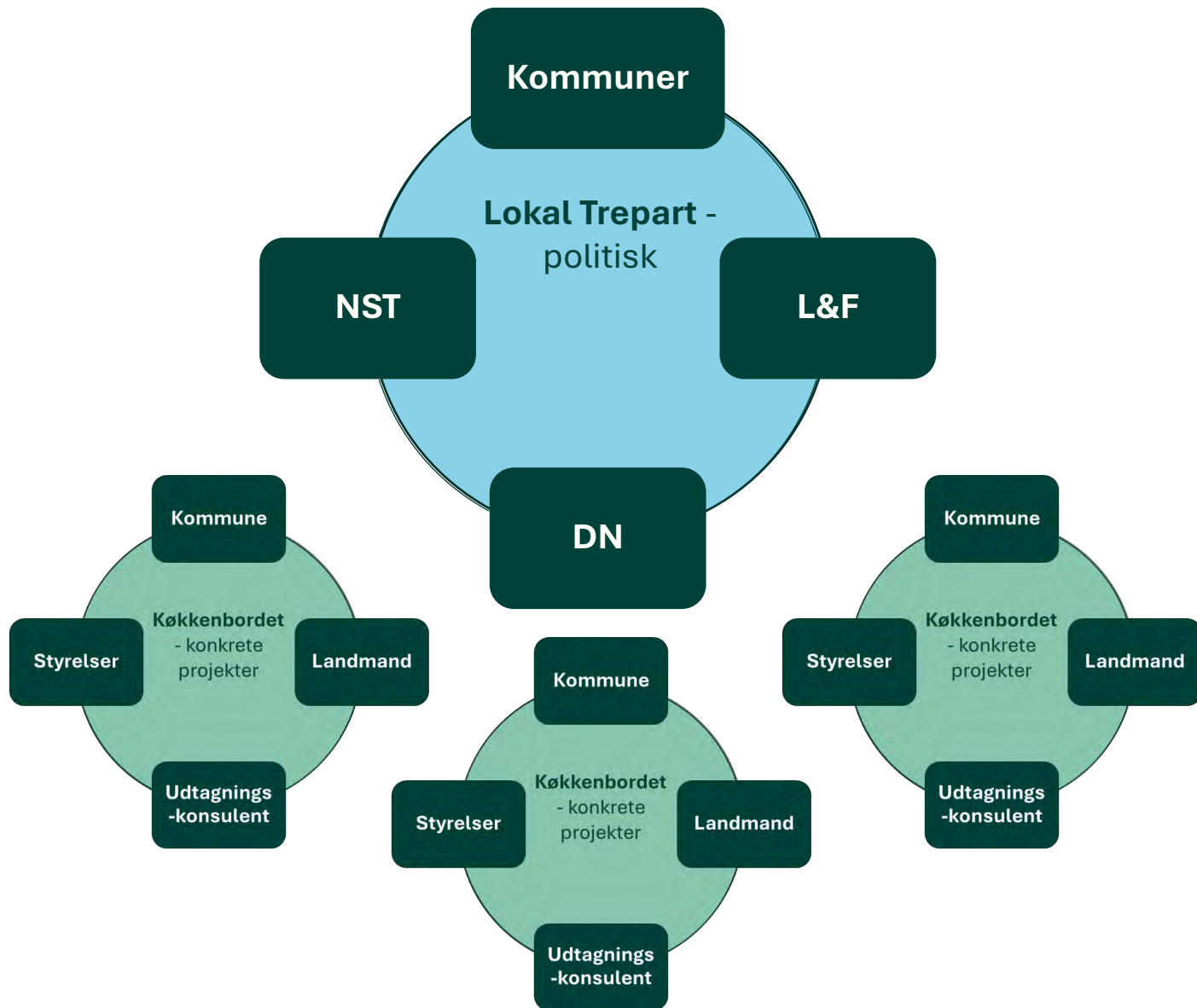


140.000 ha  
lavbundsjarde +  
randarealer

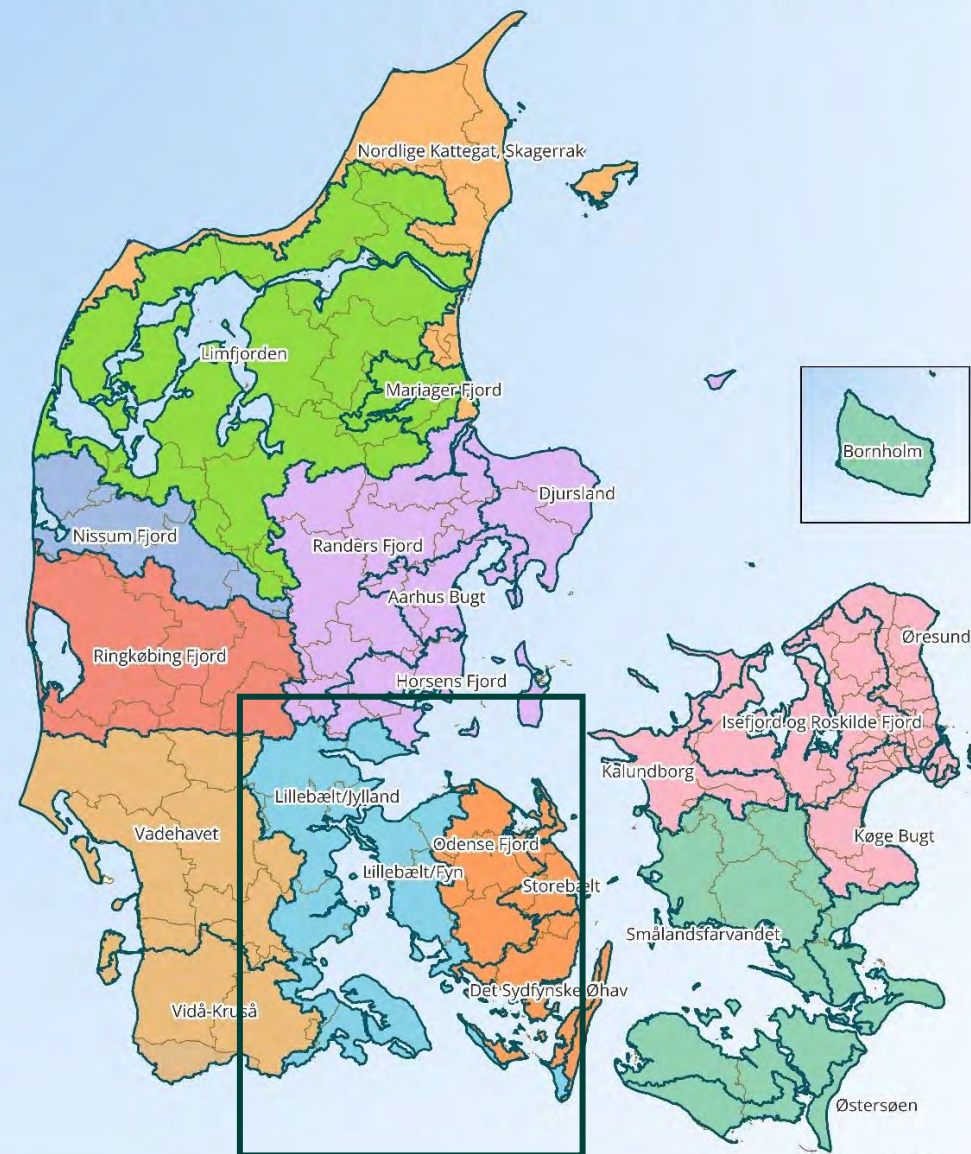


10.000 ha ekstensivering

# Hvad skal de Lokale Treparter?



## LOKALE TREPARTER & GRUPPER



Kortet viser afgrænsningerne af de 23 lokale treparter, de 10 grupper og de 98 kommuner **KL**



# Arealkabale = Helhedstænkning



Produktion af  
fødevarer

Produktion af energi

Produktion af  
biomasse

Infrastruktur

Biodiversitet

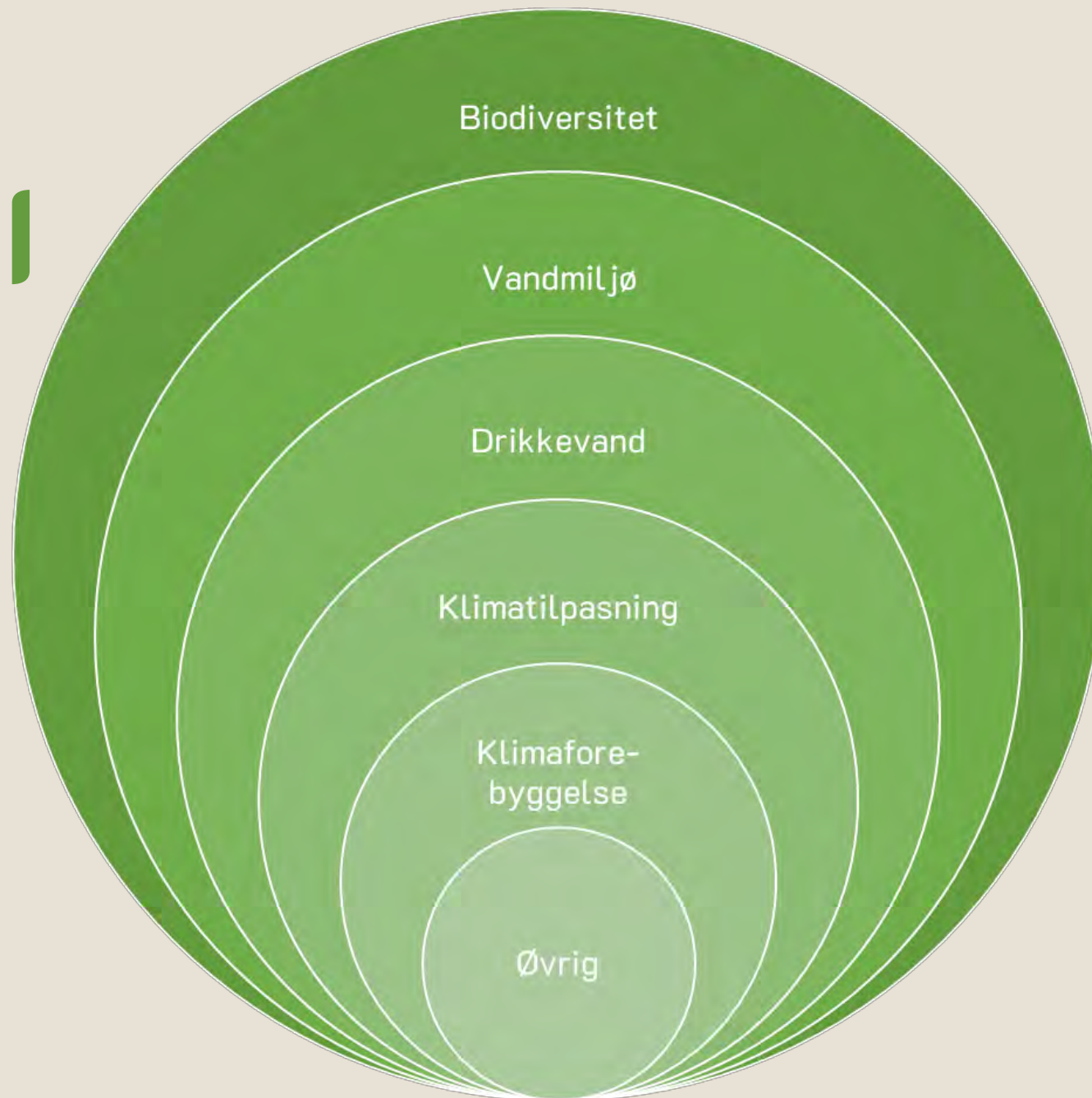
Recreation

Vand

By- og  
Erhvervsudvikling

- Mange aktører og interesser  
- Mange behov og hensyn

# FOKUS PÅ SYNERGI



# Program

- 17.00 Kaffe, snack og snak
- 17.30 Velkommen
- 17.35 Kort om Grøn trepart
- 17.50 Fremtidsforskerens perspektiv**
- 18.20 Paneldeltagerne har ordet
- 18.45 Aftensmad og netværk
- 19.20 Paneldebat
- 19.45 Opsamling
- 20.00 Tak for i dag



Vigtigheden og værdien af at være

# Visionære sammen

Chief Futurist

Anne Skare Nielsen





2215+810

**SIX**



**NINE**



**UDFORDRING**

**Turist  
Kortet**



**Turist mode “on”**

**Nådada!**





**hmmm ..  
.. det ligner  
windows 98**

**Idiot ..**



# De gamle regler: Mere



Få vinder, mange taber, vi kæmper mod hinanden



**Livsaftryk**



**Fællesskab**



**Kreativitet**



# De nye regler: Bedre

**Alle vinder, grådighed taber, vi kæmper for hinanden**



**Borger-aktivisme**

**Naturaktier**

**Grønt realkreditprodukt**

**Hotline til reguleringsfejl**

**Turist mode “on”**

**Nådada!**





# Panelet



Graham Henderson  
Blas Bryggeri



Nicklas Schulzki Ladekarl  
Vejle Ungeråd



Nis Hjort  
Vejle-Fredericia Landboforening



Lars Kromann-Larsen  
Danmarks Naturfredningsforening Vejle



Søren Peschardt  
Klima-, Natur- og Miljøudvalget Vejle

# Program

- 17.00 Kaffe, snack og snak
- 17.30 Velkommen
- 17.35 Kort om Grøn trepart
- 17.50 Fremtidsforskerens perspektiv
- 18.20 Paneldeltagerne har ordet
- 18.45 Aftensmad og netværk**
- 19.20 Paneldebat
- 19.45 Opsamling
- 20.00 Tak for i dag



# Pause



# Spørgsmål fra Green Team Vejle

Greenteam er Vejle Kommunes børne- og unge-klimatænketank, hvor to elever fra alle folkeskoler samles for at skabe grøn forandring. Fire gange om året mødes de for at dele idéer, inspirere hinanden og finde nye bæredygtige løsninger.

Greenteam er i øjeblikket ved at planlægge deres årlige klimakonference den 16. maj for alle børn og unge i Vejle. Sammen gør de klima og bæredygtighed til en sag for alle – store som små!

Greenteam brugte en dag på at arbejde med Grøn trepart og på den baggrund stillede de to spørgsmål til panelet.

# Panelet



Graham Henderson  
Blas Bryggeri



Nicklas Schulzki Ladekarl  
Vejle Ungeråd



Nis Hjort  
Vejle-Fredericia Landboforening



Lars Kromann-Larsen  
Danmarks Naturfredningsforening Vejle



Søren Peschardt  
Klima-, Natur- og Miljøudvalget Vejle



An aerial photograph of a river winding through a valley at sunset. The sun is low on the horizon, casting a warm, golden glow over the landscape. The river is dark and reflects the light. The surrounding land is a mix of green fields and rocky terrain. The sky is a gradient of orange and yellow.

Tak for i aften!

